



TEGNFORKLARING

PBL § 25 REGULERINGSFORMAL
BYGGEOMRADER (PBL § 25, 1.LEDD NR. 1)

 Boliger







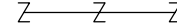



LANDBRUKSOMRADER (PBL § 25, 1. ledd nr.2)
OFFENTLIGE TRAFIKKOMRADER (PBL § 25, 1. ledd nr. 3)
FRIOMRADER (PBL § 25, 1.ledd nr. 4)
FAREOMRADER (PBL § 25, 1. ledd nr. 5)
SPESIALOMRADER (PBL § 25, 1. ledd nr. 6)

FELLESOMRADER (PBL § 25, 1. ledd nr. 7)

 Felles lekepass

FORNYELSEOMRADER (PBL § 25, 1. ledd nr. 7)

LINJESYMBOLER

-  Planens begrensning
-  Formålsgrense
-  Byggegrense
-  Regulert tomtegrense
-  Regulert senterlinje vei
-  Eiendomsgrense som skal oppheves
-  Avkjørsel
-  Omriss av planlagt bebyggelse
-  Omriss av eksisterende bebyggelse
-  Bebyggelse som forutsettes fjernet

Kartgrunnlag
Ekvidistanse 1m
Kartmålestokk 1:500

MINDRE VESENTLIG REGULERINGSENDRING FOR Deler av B-12 Navneberget i Stange kommune

SAKSBEHANDLING IFLG. PLAN- OG BYGNINGSLOVEN

SAKSNR. DATO SIGN.

1. gangs behandling i det faste utvalget for plansaker

Offentlig ettersyn fra til

2. gangs behandling i det faste utvalget for plansaker

Kommunestyrets vedtak:

PLANEN UTARBEIDET AV:

TEGRA
byggprosjektering as
www.tegra.no

SAKSNR. Dato Signatur
6105 28.03.2006 ad